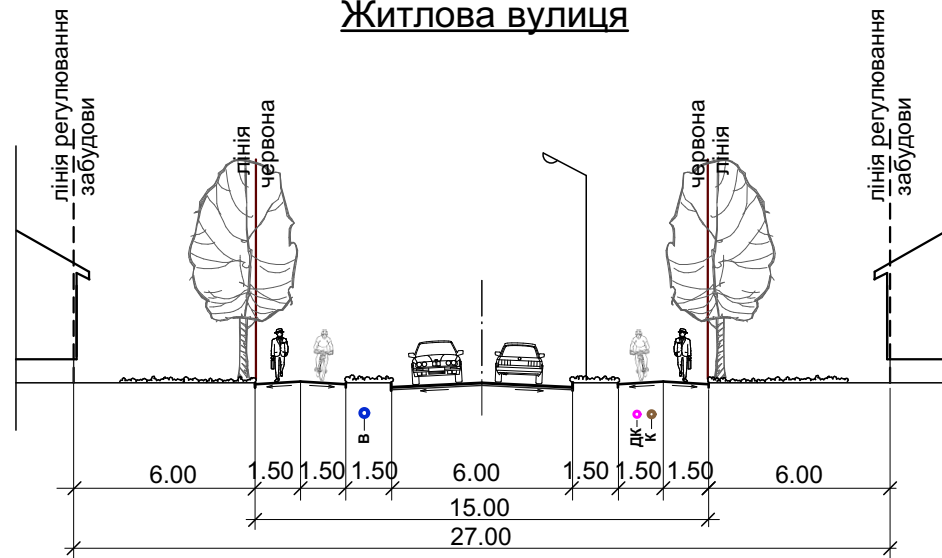
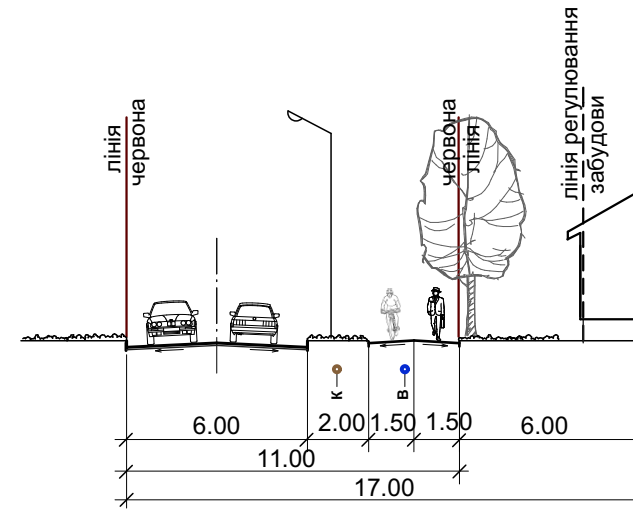


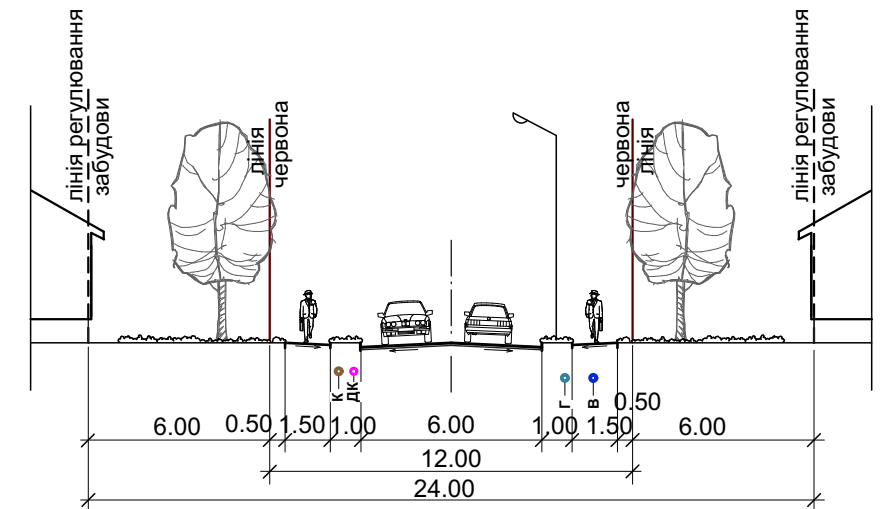
№ 1 - 1
Житлова вулиця



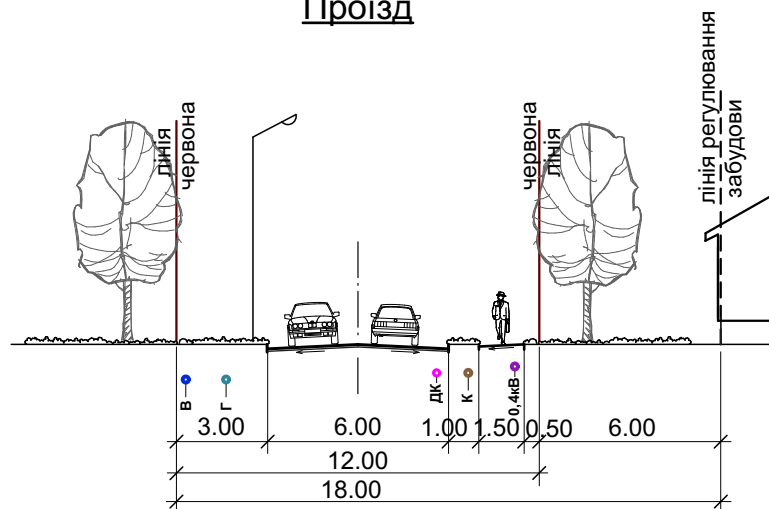
№ 2 - 2
Проїзд



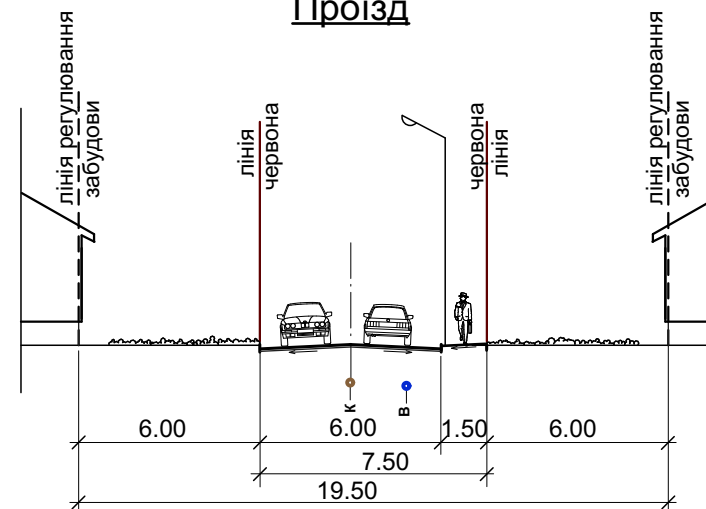
№ 3 - 3
Проїзд



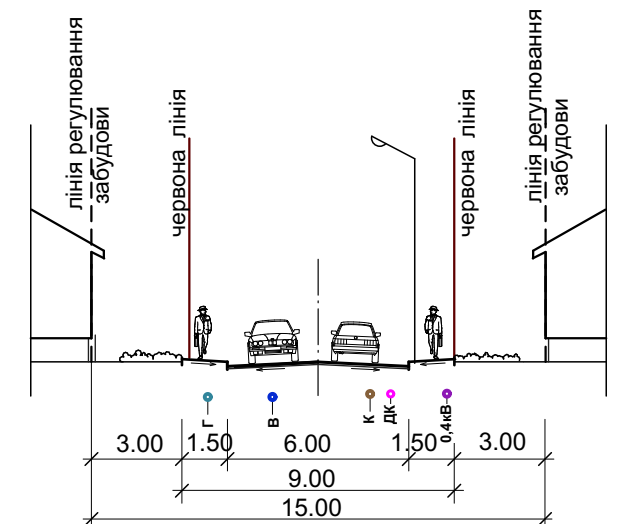
№ 4 - 4
Проїзд



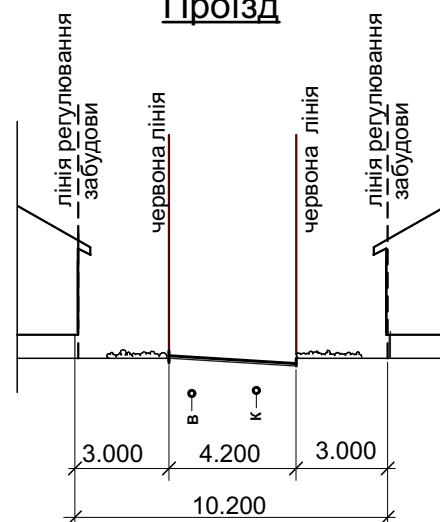
№ 5 - 5
Проїзд



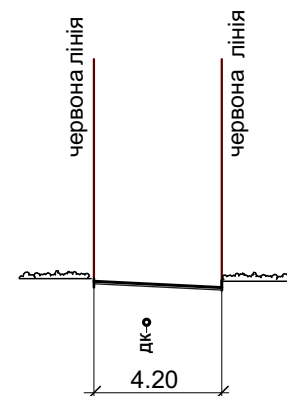
№ 6 - 6



№ 7 - 7
Проїзд



Проїзд



						137 -23-ГП			
						Детальний план території кварталів нової житлової забудови в районі вулиці Степана Бандери (вздовж річки Горинь) в місті Славута Хмельницької області			
Зм	Кільк	Арк	Недок	Підпис	Дата		Стадія	Аркуш	Аркушів
ГАП		О.В.Пінчук					ДПТ	11	
Розробив		О.В.Пінчук							
Перевірів		М.Б.Суряхін				Креслення поперечних профілів вулиць М 1:200	ФОП "М.Б.Суряхін" м.Рівне		
Н. Контр.		М.Б.Суряхін							